Conservation Outcomes • Caribbean Islands Hotspot • *Resultados de conservación • Hotspot de las Islas del Caribe* • Résultats de conservation • Hotspot des îles des Caraïbes

Conservation Outcomes
Caribbean Islands Hotspot
Resultados de conservación
Hotspot de las Islas del Caribe
Résultats de conservation
Hotspot des îles des Caraïbes

50 0 50 100 150 200
kilometers
scale : 1/4,000,000
projection: Albers Equal Area Conic
central meridian 72.5° west longitude
standard parallels 15° & 24° north latitude

hotspot boundary
limite del hotspot
Limite de hotspot

CORDILLERA CENTRAL
conservation corridor
corredor de conservación
Corridor de conservation

LCA-1
Key Biodiversity Area*, CEPF Priority
Área Clave de Biodiversidad, prioridad del CEPF*
Zone clé pour la biodiversité*, Priorité du CEPF

DOM-37
Key Biodiversity Area*, other
Área Clave de Biodiversidad, otro*
Zone clé pour la biodiversité*, autre

protected area†
área protegida†
Aire protégée†

country border (marine / marina / marine)
frontera de país (terrestrial / terrestre / terrestre)
Frontière du pays

Kingstown
town (national capitals underlined)
ciudad (capitales nacionales subrayadas)
Villes (capitales nationales soulignées)

inset extent
indicador de extensión
Etendue insérée

*** Key Biodiversity Areas are sites contributing significantly to the global persistence of biodiversity. They are defined according to standard criteria and thresholds. For further details, refer to IUCN (2016) A Global Standard for the Identification of Key Biodiversity Areas, Version 1.0. First edition. Gland, Switzerland: IUCN. Note: The update and identification of KBAs in the CEPF-eligible countries of the Caribbean was done using the 2016 KBA Standard and took into account those sites identified as KBAs in CEPF's 2009 ecosystem profile, the 2017 Alliance for Zero Extinction update, and new protected areas declared since 2009. The sites in the European Union Overseas Countries and Territories and Puerto Rico and the US Virgin Islands were identified before the new KBA Standard (IUCN 2016) was introduced. Site outcomes in Cuba are based only on IBAs identified in 2008 as it was not possible to carry out a detailed KBA analysis for Cuba that incorporated other taxonomic groups.**
** Las Áreas Clave de Biodiversidad son sitios que contribuyen significativamente a la persistencia de la biodiversidad mundial. Se definen de acuerdo con criterios y umbrales estándar. Para obtener más detalles, consulte el documento Estándar global para la identificación de áreas clave para la biodiversidad, UICN (2016). Versión 1.0. Primera edición. Gland, Suiza.*
Nota: La actualización e identificación de las ACB en los países del Caribe elegibles para fondos del CEPF se realizó utilizando el Estándar de ACB de 2016 y se tomó en cuenta aquellos sitios identificados como ACB en el perfil del ecosistema del CEPF de 2019, la actualización de la Alianza para la Extinción Cero de 2017 y las nuevas áreas protegidas declaradas desde 2009. Los sitios en los Países y Territorios de Ultramar de la Unión Europea y Puerto Rico y las Islas Vírgenes de Estados Unidos se identificaron antes de que se introdujera el nuevo Estándar de ACB (UICN 2016). Los resultados de sitio en Cuba se basan solo en las IBA identificadas en 2008, ya que no fue posible llevar a cabo un análisis detallado de ACB en Cuba que incorporara otros grupos taxonómicos.
* Les zones clés pour la biodiversité sont des sites qui contribuent de manière significative à la persistance de la biodiversité à l'échelle mondiale. Elles sont définies selon des critères et des seuils standards. Pour plus de détails, voir UICN (2016) A Global Standard for the Identification of Key Biodiversity Areas (Une norme mondiale pour l'identification des zones clés pour la biodiversité), Version 1.0. Première édition. Gland, Suisse : UICN.
Remarque : La mise à jour et l'identification des ZCBs dans les pays des Caraïbes éligibles au CEPF ont été réalisées à l'aide de la norme de ZCBs de 2016 et ont tenu compte des sites identifiés comme étant des ZCBs dans le profil d'écosystème 2009 du CEPF, la mise à jour en 2017 par l'Alliance pour Zéro Extinction et les nouvelles aires protégées déclarées depuis 2009. Les sites dans les pays et territoires d'outremer de l'Union Européenne, à Porto Rico et dans les îles Vierges américaines ont été identifiés avant l'introduction de la nouvelle norme de ZCBs (UICN, 2016). Les résultats des sites à Cuba sont uniquement basés sur les ZICOs identifiées en 2008, car il n'a pas été possible de mener une analyse détaillée de ZCBs de Cuba intégrant d'autres groupes taxonomiques.

† **IUCN Categories Ia, Ib, II-VI**
† *categorías de UICN Ia, Ib, II-VI*
† catégories Ia, Ib, II-VI d'UICN

data / *datos* / Les données:
Bahamas National Trust
Bath University
BirdLife International
Conservation International, Moore Center for Science
Durrell Wildlife Conservation Trust
Global Shoreline Database, January 2001, Veridian (GDAIS)
Grupo Jaragua
New York Botanical Garden
Sociedad Ornitológica Puertorriqueña
Société Audubon Haïti
TNC — Caribbean Program
VMapQ, National Geospatial-Intelligence Agency
Windsor Research Centre
World Database of Protected Areas, 2019

This map was produced by Kellee Koenig - Cartographer
Conservation International, Arlington, VA, USA
Este mapa fue producido por Kellee Koenig - Cartógrafa
Conservation International, Arlington, VA, Estados Unidos
Cette carte a été réalisée par Kellee Koenig - Cartographe
Conservation International, Arlington, VA, USA

Conservation Outcomes in the Caribbean Islands Hotspot

This map represents a set of geographic targets for conservation action within the Caribbean Islands Biodiversity Hotspot, at site and landscape scales. These targets were defined through a consultative process, undertaken during 2017 and 2018 by the Caribbean Natural Resources Institute (CANARI) and BirdLife International, with technical support from the International Union for Conservation of Nature (IUCN) and New York Botanical Garden (NYBG). The process engaged 175 stakeholders from 94 organizations within civil society, government, private sector and the donor community, and resulted in an ecosystem profile: a common vision for conservation action for the hotspot. The ecosystem profile is available for download from the CEPF website: www.cepf.net.

The Caribbean Islands Hotspot comprises more than 7,000 islands, islets, reefs and cays with a land area of 230,000 km² scattered across 4 million km² of sea. The hotspot supports a wealth of biodiversity within its terrestrial ecosystems, with a high proportion of species found nowhere else on Earth. Species endemism is very high within the insular Caribbean, despite its small land area. The Caribbean supports about 11,000 plant species, of which 72 percent are endemic. For vertebrates, remarkably high proportions of endemic species characterize the herpetofauna: 96 percent of the 200 amphibian species; and 82 percent of the 602 reptile species identified. This is likely due to their low dispersal rates, in contrast to the more mobile birds (26 percent of 565 species) and mammals (49 percent of 104 species).

The ecosystem profile sets geographic targets for conservation action at two scales. At the site-scale, the profile uses Key Biodiversity Areas (KBAs): sites that contribute significantly to the global persistence of biodiversity and are considered actually or potentially manageable for conservation. Many KBAs support populations of globally threatened species that require site-scale conservation to prevent extinction in the short-to-medium-term. A total of 324 KBAs were identified in the Caribbean Islands Hotspot, of which 167 are in countries eligible to receive CEPF funding. The KBAs in CEPF-eligible countries were identified using the *2016 Global Standard for the Identification of KBAs* and are expected to be formally confirmed as global KBAs once the identification process can be completed, in keeping with the requirements of the new standard. It is possible that this may lead to some minor changes and updates, including site name updates and small adjustments to site boundaries.

While the protection of a network of sites may be sufficient for conserving most elements of biodiversity in the short-to-medium term, the long-term conservation of biodiversity often requires the consolidation of interconnected landscapes of sites, or "conservation corridors". In the Caribbean Islands Hotspot, KBAs were the starting point for defining conservation corridors, especially on the larger islands. Emphasis was placed on maintaining continua of natural habitat across environmental gradients, particularly altitudinal gradients, in order to maintain such ecological processes as altitudinal migration of bird species and to provide a safeguard against the potential impacts of climate change. Seven conservation corridors, covering 47 KBAs, were defined in total.

The main threats to the terrestrial biodiversity of the Caribbean Islands are: over-exploitation of biological resources; habitat destruction and fragmentation due to agricultural/aquaculture, urban, tourism and industrial/commercial development; predation and competition by invasive alien species; and, increasingly, climate change/severe weather events. Climate change interacts with other threats to increase the vulnerability of species and ecosystems. Pollution and sedimentation are major threats to marine and freshwater ecosystems in the hotspot. Given the relatively small size of most Caribbean islands, pollution from terrestrial sources tends to end up in coastal waters, affecting coastal water quality, smothering corals, killing fish and reducing the recreational value of beaches in many countries.

The CEPF niche in the Caribbean Islands Biodiversity Hotspot is guided by the CEPF mission to provide rapid and flexible funding to civil society to act in areas where globally significant biodiversity is under the greatest threat. The CEPF investment strategy emphasizes the following strategic directions: improving the protection and management of 33 priority sites for long-term sustainability; increasing landscape-level connectivity and ecosystem resilience in seven priority corridors; safeguarding priority Critically Endangered and Endangered species; improving the enabling conditions for biodiversity conservation in countries with CEPF priority sites; supporting Caribbean civil society to conserve biodiversity by building local, national and regional institutional capacity and fostering stakeholder collaboration; and providing strategic leadership and effective coordination of CEPF investment through a Regional Implementation Team.

Resultados de conservación en el hotspot de las islas del Caribe

Este mapa representa un conjunto de objetivos geográficos para acciones de conservación dentro del hotspot de biodiversidad de las islas del Caribe, a escala de sitio y paisaje. Estos objetivos fueron definidos a través de un proceso consultivo, llevado a cabo durante 2017 y 2018 por el Instituto de Recursos Naturales del Caribe (CANARI) y BirdLife International, con el apoyo técnico de la Unión Internacional para la Conservación de la Naturaleza (UICN) y el Jardín Botánico de Nueva York (NYBG). El proceso involucró a 175 partes interesadas de 94 organizaciones de la sociedad civil, el gobierno, el sector privado y la comunidad de donantes, logrando un perfil del ecosistema: una visión común para la acción de conservación en el hotspot. El perfil del ecosistema está disponible para descarga en el sitio web del CEPF: www.cepf.net.

El hotspot de las islas del Caribe comprende más de 7,000 islas, islotes, arrecifes y cayos con una superficie de 230,000 km² dispersos en 4 millones de km2 de mar. Los ecosistemas terrestres del hotspot contienen una gran riqueza de biodiversidad; una alta proporción de sus especies no se encuentra en ningún otro lugar de la Tierra. El endemismo a nivel de especies es muy alto en el Caribe insular, a pesar de su reducida extensión territorial. El Caribe alberga alrededor de 11,000 especies de plantas, de las cuales el 72 por ciento son endémicas. En los vertebrados, una proporción notablemente alta de especies endémicas caracterizan a la herpetofauna: el 96 por ciento de las 200 especies de anfibios y el 82 por ciento de las 602 especies de reptiles identificadas. Esto probablemente se deba a sus bajas tasas de dispersión, en contraste con las aves (26 por ciento de 565 especies) y mamíferos (49 por ciento de 104 especies) que tienen mayor movilidad.

El perfil del ecosistema establece objetivos geográficos a dos escalas para la acción de conservación. A escala de sitio, el perfil utiliza las Áreas Clave de Biodiversidad (ACB): sitios que contribuyen significativamente a la persistencia de la biodiversidad a nivel mundial y se consideran actual o potencialmente manejables para la conservación. Muchas ACB alojan poblaciones de especies amenazadas a nivel mundial que requieren conservación a escala de sitio para evitar la extinción a corto y mediano plazo. Se identificaron un total de 324 ACB en el hotspot de las islas del Caribe, de las cuales 167 se encuentran en países elegibles para recibir fondos del CEPF. Las ACB en los países elegibles del CEPF se identificaron utilizando el *Estándar global para la identificación de ACB* y se espera que se confirmen formalmente como ACB mundiales una vez que se pueda completar el proceso de identificación, de acuerdo con los requisitos del nuevo estándar. Es posible que esto conduzca a algunas modificaciones y actualizaciones menores, incluyendo cambios en los nombres y pequeños ajustes en los límites de los sitios.

Si bien la protección de una red de sitios puede ser suficiente para conservar la mayoría de los elementos de la biodiversidad a corto y mediano plazo, la conservación de la biodiversidad a largo plazo a menudo requiere la consolidación de paisajes de sitios interconectados o "corredores de conservación". En el hotspot de las islas del Caribe, las ACB fueron el punto de partida para definir los corredores de conservación, especialmente en las islas más grandes. Se hizo hincapié en el mantenimiento de la continuidad del hábitat natural a través de los gradientes ambientales, en particular los gradientes altitudinales, a fin de mantener procesos ecológicos como la migración altitudinal de especies de aves y proporcionar protección contra los posibles impactos del cambio climático. En total, se definieron siete corredores de conservación que abarcan 47 ACB.

Las principales amenazas para la biodiversidad terrestre de las islas del Caribe son: sobreexplotación de los recursos biológicos; destrucción y fragmentación del hábitat debido al desarrollo agrícola/acuícola, urbano, turístico e industrial/comercial; depredación y competencia por especies exóticas invasoras; y, cada vez más, el cambio climático/eventos climáticos severos. El cambio climático interactúa con otras amenazas para aumentar la vulnerabilidad de las especies y los ecosistemas. La contaminación y la sedimentación son las principales amenazas para los ecosistemas marinos y de agua dulce en el hotspot. Dado el tamaño relativamente pequeño de la mayoría de las islas del Caribe, la contaminación de las fuentes terrestres tiende a terminar en las aguas costeras, afectando su calidad, sofocando los corales, extinguiendo las especies de peces y reduciendo el valor recreativo de las playas en muchos países.

El nicho del CEPF en el hotspot de biodiversidad de las islas del Caribe está guiado por la misión del CEPF de proporcionar financiamiento de forma rápida y flexible a la sociedad civil para actuar en áreas donde la biodiversidad de importancia mundial se encuentra más amenazada. La estrategia de inversión del CEPF enfatiza las siguientes direcciones estratégicas: mejorar la protección y gestión de 33 sitios prioritarios para la sostenibilidad a largo plazo; aumentar la conectividad a nivel de paisaje y la resiliencia del ecosistema en siete corredores prioritarios; salvaguardar especies prioritarias en peligro crítico y en peligro; mejorar las condiciones propicias para la conservación de la biodiversidad en países con sitios prioritarios del CEPF; apoyar a la sociedad civil del Caribe para lograr la conservación de la biodiversidad fortaleciendo la capacidad institucional local, nacional y regional, promoviendo la colaboración de los interesados; y proporcionar liderazgo estratégico y coordinación efectiva de la inversión del CEPF a través de un equipo de implementación regional.

Résultats de conservation dans le hotspot des îles des Caraïbes

Cette carte représente un ensemble d'objectifs géographiques pour des mesures de conservation dans le hotspot des îles des Caraïbes, à l'échelle du site et du paysage. Ces objectifs ont été définis dans le cadre d'un processus consultatif, entrepris en 2017 et 2018 par l'Institut Caraïbe des Ressources Naturelles (CANARI) et BirdLife International, avec le soutien technique de l'Union Internationale pour la Conservation de la Nature (UICN) et du New York Botanical Garden (NYBG). Le processus a mobilisé 175 parties prenantes provenant de 94 organisations de la société civile, de gouvernements, du secteur privé et de la communauté de bailleurs, et il a abouti à un profil d'écosystème : une vision commune de mesures de conservation pour le hotspot. Le profil de l'écosystème est disponible au téléchargement sur le site web du CEPF : www.cepf.net.

Le hotspot des îles des Caraïbes comprend plus de 7,000 îles, îlots, récifs et cayes d'une superficie terrestre de 230.000 km² répartis sur 4 millions de km² de mer. Le hotspot héberge une riche biodiversité dans ses écosystèmes terrestres, avec une forte proportion d'espèces que l'on ne trouve nulle part ailleurs sur Terre. L'endémisme d'espèces est très élevé aux Caraïbes insulaires, malgré la faible superficie de leurs terres. Les Caraïbes abritent environ 11.000 espèces végétales, dont 72 pourcent sont endémiques. Pour les vertébrés, des proportions remarquablement élevées d'espèces endémiques caractérisent l'herpétofaune : 96 pourcent des 200 espèces d'amphibiens et 82 pourcent des 602 espèces de reptiles identifiées. Cela est probablement dû à leurs faibles taux de dispersion, contrairement aux oiseaux plus mobiles (26 pourcent des 565 espèces) et aux mammifères (49 pourcent des 104 espèces).

Le profil d'écosystème fixe des objectifs géographiques pour les mesures de conservation à deux niveaux: Au niveau du site, le profil utilise les zones clés pour la biodiversité (ZCBs) : des sites qui contribuent de manière significative à la persistance mondiale de la biodiversité et qui sont considérés comme réellement ou potentiellement gérables pour la conservation. De nombreuses ZCBs soutiennent des populations d'espèces mondialement menacées qui nécessitent une conservation au niveau du site pour éviter leur extinction à court et à moyen termes. Un total de 324 ZCBs a été identifié dans le hotspot des îles des Caraïbes, dont 167 se trouvent dans des pays éligibles au financement du CEPF. Les ZCBs dans les pays éligibles au CEPF ont été identifiés à l'aide du Global Standard for the Identification of KBAs de 2016 (de la norme mondiale pour l'identification des zones clés pour la biodiversité) et devraient être officiellement confirmées en tant que ZCBs mondiales une fois le processus d'identification achevé, conformément aux exigences de la nouvelle norme. Il est possible que cela entraîne des modifications et des mises à jour mineures, notamment des mises à jour de noms de sites et de légers ajustements des frontières du site.

Si la protection d'un réseau de sites peut suffire à conserver la plupart des éléments de la biodiversité à court et à moyen termes, la conservation à long terme de la biodiversité nécessite souvent la consolidation de paysages de sites interconnectés ou "corridors de conservation". Dans le hotspot des îles des Caraïbes, les ZCBs ont été le point de départ pour définir les corridors de conservation, en particulier dans les îles plus grandes. L'accent a été mis sur le maintien de l'habitat naturel sur tous les gradients environnementaux, particulièrement les gradients altitudinaux, afin de maintenir des processus écologiques tels que la migration altitudinale d'espèces d'oiseaux et de se prémunir contre les impacts éventuels des changements climatiques. Sept corridors de conservation, couvrant 47 ZCBs, ont été définis au total.

Les principales menaces pesant sur la biodiversité terrestre des îles des Caraïbes sont : la surexploitation des ressources biologiques ; la destruction et la fragmentation de l'habitat dues au développement agricole /aquacole, urbain, touristique et industriel/commercial ; la prédation et la concurrence par des espèces exotiques envahissantes ; et de plus en plus par les changements climatiques/catastrophes naturelles. Les changements climatiques interagissent avec d'autres menaces pour accroître la vulnérabilité des espèces et des écosystèmes. La pollution et la sédimentation sont des menaces importantes pour les écosystèmes marins et d'eau douce du hotspot. Etant donné la taille relativement petite de la plupart des îles des Caraïbes, la pollution tellurique tend à se déverser dans les eaux côtières, affectant ainsi la qualité des eaux côtières, étouffant les coraux, tuant les poissons et réduisant la valeur récréative des plages dans de nombreux pays.

Le créneau du CEPF dans le hotspot de la biodiversité des îles des Caraïbes est guidé par la mission du CEPF qui consiste à fournir un financement rapide et souple à la société civile pour qu'elle agisse dans des zones où la biodiversité d'importance mondiale est la plus menacée. La stratégie d'investissement du CEPF met l'accent sur les orientations stratégiques suivantes : améliorer la protection et la gestion de 33 sites prioritaires pour une durabilité à long terme ; accroître la connectivité d'écosystèmes dans sept corridors prioritaires ; sauvegarder les espèces prioritaires en danger critique d'extinction et en danger / en voie de disparition ; améliorer les conditions favorables à la conservation de la biodiversité dans les pays où des sites prioritaires du CEPF existent ; aider la société civile caribéenne à conserver la biodiversité en renforçant les capacités institutionnelles locales, nationales et régionales et en encourageant la collaboration des parties prenantes ; et assurer la direction stratégique et la coordination efficace des investissements du CEPF par une équipe régionale de mise en œuvre.

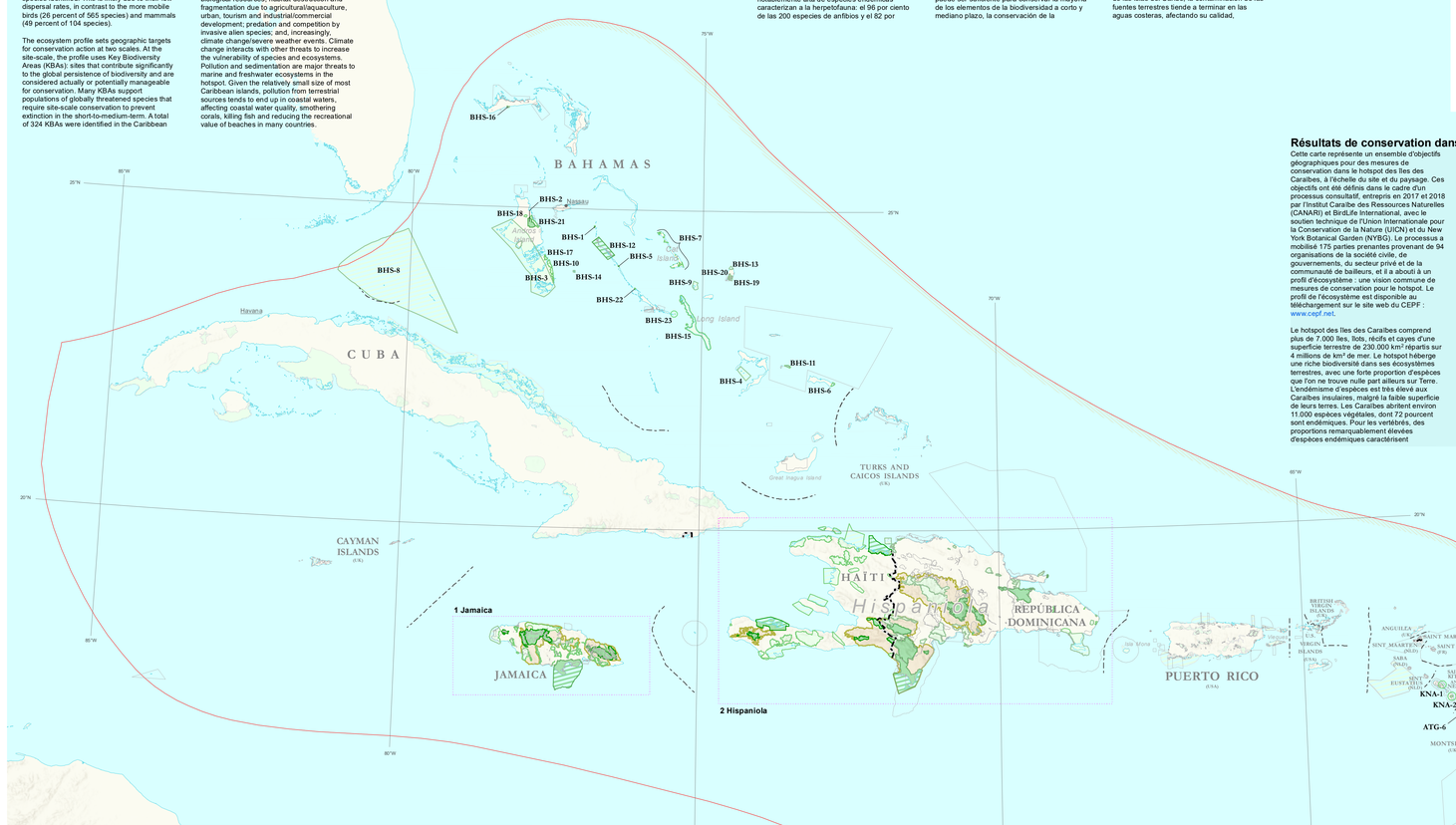

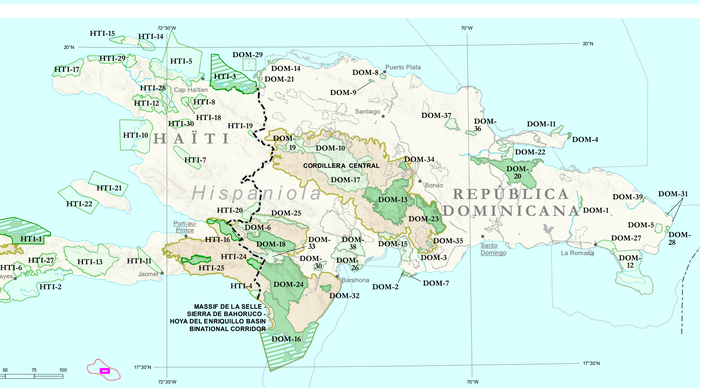

Roster of Key Biodiversity Areas
Listado de Áreas Clave de Biodiversidad
Liste des zones clés pour la biodiversité
CEPF priority
prioridad del CEPF
Priorité du CEPF

Antigua and Barbuda
ATG-1 Bethesda Dam
ATG-2 Codrington Lagoon and the Creek
ATG-3 Hanson's Bay – Flashes
ATG-4 McKinnons Salt Pond
* ATG-5 North East Marine Management Area and Fitches Creek Bay
* ATG-6 Redonda

Bahamas
BHS-1 Allen's Cays
* BHS-2 Andros Blue Holes National Park
BHS-3 Andros West Side National Park
BHS-4 Bight of Acklins National Park
BHS-5 Bitter Guana Cay
BHS-6 Booby Cay
BHS-7 Cat Island Wetlands
BHS-8 Cay Sal Marine Management Area
BHS-9 Conception Island National Park
BHS-10 Driggs Hill to Mars Bay
BHS-11 East Plana Cay
* BHS-12 Exuma Cays Land and Sea Park
BHS-13 Graham's Harbour National Park
BHS-14 Green Cay Marine Park
BHS-15 Long Island and Hog Cay
BHS-16 Lucayan National Park
BHS-17 Mangrove Cay
BHS-18 Overeatown (abandoned)
BHS-19 Pigeon Creek and Snow Bay National Park
BHS-20 Southern Great Lake
BHS-21 Stafford Creek to Andros Town
BHS-22 White Bay, Noddy, North Adderley and Leaf Cays
BHS-23 White Cay

Barbados
BRB-1 Bath Beach
BRB-2 Hilton Beach
BRB-3 North East Coast
BRB-4 Scotland District
BRB-5 South Coast Beaches
BRB-6 South East Coast
BRB-7 West Coast Beaches

Dominica
* DMA-1 Morne Diablotin National Park
DMA-2 Morne Trois Pitons National Park
DMA-3 Point Des Foux
DMA-4 West coast shrub woodland

República Dominicana
DOM-1 Arroyo Lebrón, El Seybo
DOM-2 Bahía de las Calderas y el Derrumbao
DOM-3 Honduras
* DOM-4 Monumento Natural Cabo Samaná
DOM-5 Monumento Natural Hoyo Clar
DOM-6 Monumento Natural Las Caobas
DOM-7 Monumento Natural Las Dunas de Las Cal
DOM-8 Monumento Natural Loma Isabel de Torre
DOM-9 Monumento Natural Salto de la Damajagu
DOM-10 Parque Nacional Armando Bermúdez
DOM-11 Parque Nacional Cabo Cabrón
DOM-12 Parque Nacional Cotubanamá
* DOM-13 Parque Nacional Dr. Juan Bautista Pérez Rancier (Valle Nuevo)
DOM-14 Parque Nacional El Morro
DOM-15 Parque Nacional Francisco Alberto Caamaño Deñó
* DOM-16 Parque Nacional Jaragua
DOM-17 Parque Nacional José del Carmen Ramírez
* DOM-18 Parque Nacional Lago Enriquillo e Isla Cabritos
DOM-19 Parque Nacional Loma Nalga de Maco y Río Limpio
* DOM-20 Parque Nacional Los Haitises
DOM-21 Parque Nacional Manglares de Estero Balsa
DOM-22 Parque Nacional Manglares del Bajo Yuna
* DOM-23 Parque Nacional Montaña La Humeadora
* DOM-24 Parque Nacional Sierra de Bahoruco
DOM-25 Parque Nacional Sierra de Neyba
DOM-26 Parque Nacional Sierra Martín García
DOM-27 Playa Bayahíbe
DOM-28 Punta Cana
DOM-29 Refugio de Vida Silvestre Cayos Siete Hermanos
DOM-30 Refugio de Vida Silvestre Laguna Cabral o Rincón
DOM-31 Refugio de Vida Silvestre Lagunas de Bávaro y el Caletón
* DOM-32 Refugio de Vida Silvestre Monumento Natural Miguel Domínguez (Bahoruco Oriental)
DOM-33 Reserva Científica Loma Charco Azul
* DOM-34 Reserva Científica Ebano Verde
DOM-35 Reserva Científica Loma Barbacoa
DOM-36 Reserva Científica Loma Guaconejo
DOM-37 Reserva Científica Loma Quita Espuela
DOM-38 Reserva Forestal Barrero
DOM-39 Río Anamuya

Grenada
GRD-1 Bathway Beach
GRD-2 Beauséjour/Grenville Vale
GRD-3 Grand Etang National Park
GRD-4 Levera Beach
GRD-5 Mount Hartman
GRD-6 Mount Saint Catherine
GRD-7 Perseverance
GRD-8 Woodford
GRD-9 Woodlands

Haiti
* HTI-1 Aire Protégée de Ressources Naturelles Gérées de Baradères-Cayemites
HTI-2 Aire Protégée de Ressources Naturelles Gérées de Port-Salut/ Aquin
* HTI-3 Aire Protégée de Ressources Naturelles Gérées des Trois Baies
HTI-4 Anse-a-Pitres
HTI-5 Baie de l'Acul / Chouchou
HTI-6 Cavaillon
HTI-7 Chaînes des Cahos
HTI-8 Citadelle – Grottes Dondon
HTI-9 Dame Marie
HTI-10 Delta de l'Artibonite
HTI-11 Dépression de Jacmel
HTI-12 Dübedou – Morne Balance
HTI-13 Fond des Nègres – L'Etang Miragoane
HTI-14 Ile de la Tortue Est
HTI-15 Ile de la Tortue Ouest
* HTI-16 Lac Azuéi – Trou Caïman
HTI-17 Môle Saint Nicolas
HTI-18 Morne Bailly
HTI-19 Nan L'Etat
HTI-20 Neiba d'Haïti
HTI-21 Parc Marin la Gonâve - Nord
HTI-22 Parc Marin la Gonâve - Sud
* HTI-23 Parc National Nature de Grand Bois
* HTI-24 Parc National Naturel Forêt des Pins-Unité´ 1
HTI-25 Parc National Naturel La Visite
* HTI-26 Parc National Naturel Macaya
HTI-27 Pic Tête Boeuf
HTI-28 Plaisance
HTI-29 Port-de-Paix
HTI-30 Saint Michel de l'Attalaye – Morne Basile

Jamaica
JAM-1 Black River Great Morass
* JAM-2 Blue and John Crow Mountains Protected NationalHeritage and surroundings
JAM-3 Bluefields
JAM-4 Bull Bay
* JAM-5 Cataduppa
JAM-6 Caymanas
* JAM-7 Cockpit Country
* JAM-8 Dolphin Head
JAM-9 Don Figuerero Mountains
JAM-10 Font Hill
JAM-11 Great River
JAM-12 Kellits Camperdown Area
* JAM-13 Litchfield Mountain - Matheson's Run
JAM-14 Main Ridge
JAM-15 May Pen
JAM-16 Milk River
JAM-17 Mount Diablo
JAM-18 Negril and surroundings
JAM-19 North Coast Forest
JAM-20 Peckham Woods
JAM-21 Point Hill
* JAM-22 Portland Bight Protected Area
JAM-23 Red Ground
JAM-24 Rio Cobre
JAM-25 Rio Grande
JAM-26 Rio Magno
JAM-27 Rio Pedro
JAM-28 Santa Cruz Mountains
JAM-29 Stephney Johns Vale - Bull Head
JAM-30 Swift River
JAM-31 Wag Water River
JAM-32 Yallahs

Saint Lucia
LCA-1 Anse Cochon Protected Landscape
* LCA-2 Castries and Dennery Waterworks Reserve and Marquis
LCA-3 Iyanola and Grande Anses, Esperance and Fond D'ors
* LCA-4 Mandelé Protected Landscape
LCA-5 Pitons(Qualibou and Canaries)
* LCA-6 Point Sables
LCA-7 Rat Island

Saint Kitts and Nevis
KNA-1 Cayon to Key
KNA-2 Nevis Peak

Saint Vincent and the Grenadines
* VCT-1 Chatham Bay, Union Island
* VCT-2 Colonaire Forest Reserve
* VCT-3 Cumberland Forest Reserve
VCT-4 Dalaway (Buccament) Watershed
VCT-5 Kingstown Forest Reserve
VCT-6 La Soufrière National Park
VCT-7 Mount Pleasant Forest Reserve
VCT-8 Richmond Forest Reserve

Roster of Corridors
1 Cordillera Central
2 Iyanola - Castries and Dennery Waterworks Reserve and Marquis-Mandelé Protected Landscape
3 Massif de la Hotte Highlands
4 Massif de la Selle - Sierra de Bahoruco - Hoya del Enriquillo Basin Binational Corridor
5 North Coast Forest – Cockpit Country – Black River Great Morass-Central Spinal Forest
6 Saint Vincent Central Mountain Range
7 Surrey County Corridor

Biodiversity hotpots are regions that harbor especially high numbers of endemic species and, at the same time, have been significantly impacted by human activities. Each hotspot faces extreme threat and has already lost at least 70 percent of its original natural vegetation. Over 50 percent of all terrestrial invertebrate species and 42 percent of all terrestrial species are endemic to biodiversity hotspots, making them urgent priorities for biodiversity conservation at a global scale.

Los hotspots de biodiversidad son regiones que albergan un número especialmente alto de especies endémicas y, al mismo tiempo, se han visto significativamente afectadas por las actividades humanas. Cada hotspot enfrenta una amenaza extrema y ya ha perdido al menos el 70 por ciento de su vegetación natural original. Más del 50 por ciento de todas las especies de invertebrados terrestres y el 42 por ciento de todas las especies terrestres son endémicas de los hotspots de biodiversidad, lo que los convierte en prioridades urgentes para la conservación de la biodiversidad a escala mundial.

Les hotspots de la biodiversité sont des régions qui abritent un nombre particulièrement élevé d'espèces endémiques et qui ont aussi été fortement touchées par les activités anthropogéniques. Chaque hotspot est confronté à une extrême menace et a déjà perdu au moins 70 pourcent de sa végétation naturelle d'origine. Plus de 50 pourcent de toutes les espèces d'invertébrés terrestres et 42 pourcent de toutes les espèces terrestres sont endémiques aux hotspots de la biodiversité, ce qui en font des priorités urgentes pour la conservation de la biodiversité à l'échelle mondiale.

The Critical Ecosystem Partnership Fund (CEPF) is a joint initiative of l'Agence Française de Développement, Conservation International, the European Union, the Global Environment Facility, the Government of Japan and the World Bank. A fundamental goal of CEPF is to ensure civil society is engaged in biodiversity conservation.

El Fondo de Alianzas para los Ecosistemas Críticos (CEPF) es una iniciativa conjunta de l'Agence Française de Développement, Conservation International, la Unión Europea, el Fondo para el Medio Ambiente Mundial, el Gobierno de Japón y el Banco Mundial. Una meta del CEPF es garantizar que la sociedad civil participe en la conservación de la biodiversidad.

Le Fonds de Partenariat pour les Ecosystèmes Critiques (CEPF) est une initiative conjointe de l'Agence Française de Développement, de Conservation International, de l'Union Européenne, du Fonds pour l'Environnement Mondial, du Gouvernement Japonais et de la Banque Mondiale. Un objectif fondamental du CEPF est de s'assurer que la société civile est engagée dans la conservation de la biodiversité.

The political and geographic designations shown on this map do not imply the expression of any opinion on behalf of CEPF or any of its partners concerning the legal status or delineation of the fronters of any country, territory or area.

Las designaciones políticas y geográficas que se muestran en este mapa no implican la expresión de ninguna opinión en nombre de CEPF ni de ninguno de sus socios con respecto al estado legal o la delimitación de las fronteras de ningún país, territorio o área.

Les appellations politiques et géographiques figurant sur cette carte n'impliquent l'expression d'aucune opinion de la part du CEPF ou de l'un de ses partenaires concernant le statut juridique ou la délimitation des frontières d'un pays, d'un territoire ou d'une zone.

Conservation Outcomes
Caribbean Islands Hotspot
Resultados de conservación
Hotspot de las Islas del Caribe
Résultats de conservation
Hotspot des îles des Caraïbes

1/4,000,000
2020

scale: 1:110,000,000
projection: Albers Equal Area Conic
central meridian 72.5° west longitude
standard parallels 15° & 24° north latitude
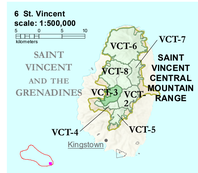
CRITICAL ECOSYSTEM PARTNERSHIP FUND